

# COMMUNE DE MORGES

PLAN 18

Coordonnées moyennes: 2'528'235 / 1'152'575

Propriétaires: **TSCHANZ Daniel et MERMILLOD Muriel**

Promettant-acquéreurs: **DUCORDEAUX Gaëlle et Silvère**

**DESIGNATION CADASTRALE**

Parcelle n° 1066 - "Chemin des Chalets 4"

Habitation n° 2130	71 m <sup>2</sup>
Route, chemin	57 m <sup>2</sup>
Jardin	521 m <sup>2</sup>
	<u>649 m<sup>2</sup></u>

**SERVITUDES** \* reportée sur plan

125'654	Zone/quartier : interdiction d'industries bruyantes ou malodorantes, de dépôts
* 125'656	Passage à pied et pour tous véhicules, canalisations quelconques
125'676	Canalisation(s) quelconques
125'677	Passage à pied

**Propriétaires voisins :**

- Parcelle 1064 PEREZ José et Lotti
- Parcelle 1065 DELLWO BAUER Katharina
- Parcelle 1067 THONNEY Magda et Jean-Pierre, ULRICH Yann et Nicolas, THONNEY HAZLITT Léo
- Parcelle 1068 BINER Bernard
- Parcelle 3222 PPE 3344 à PPE 3364, admin. : BERNARD NICOD MORGES SA

Plan de quartier « Chemin des Chalets »

Secteur üB de protection des eaux / Degré II de sensibilité au bruit

Pas de note au recensement architectural

La réalisation du projet n'implique pas une mise à jour du plan du Registre Foncier

**OBJET DE LA DEMANDE**




**Modification de la toiture**

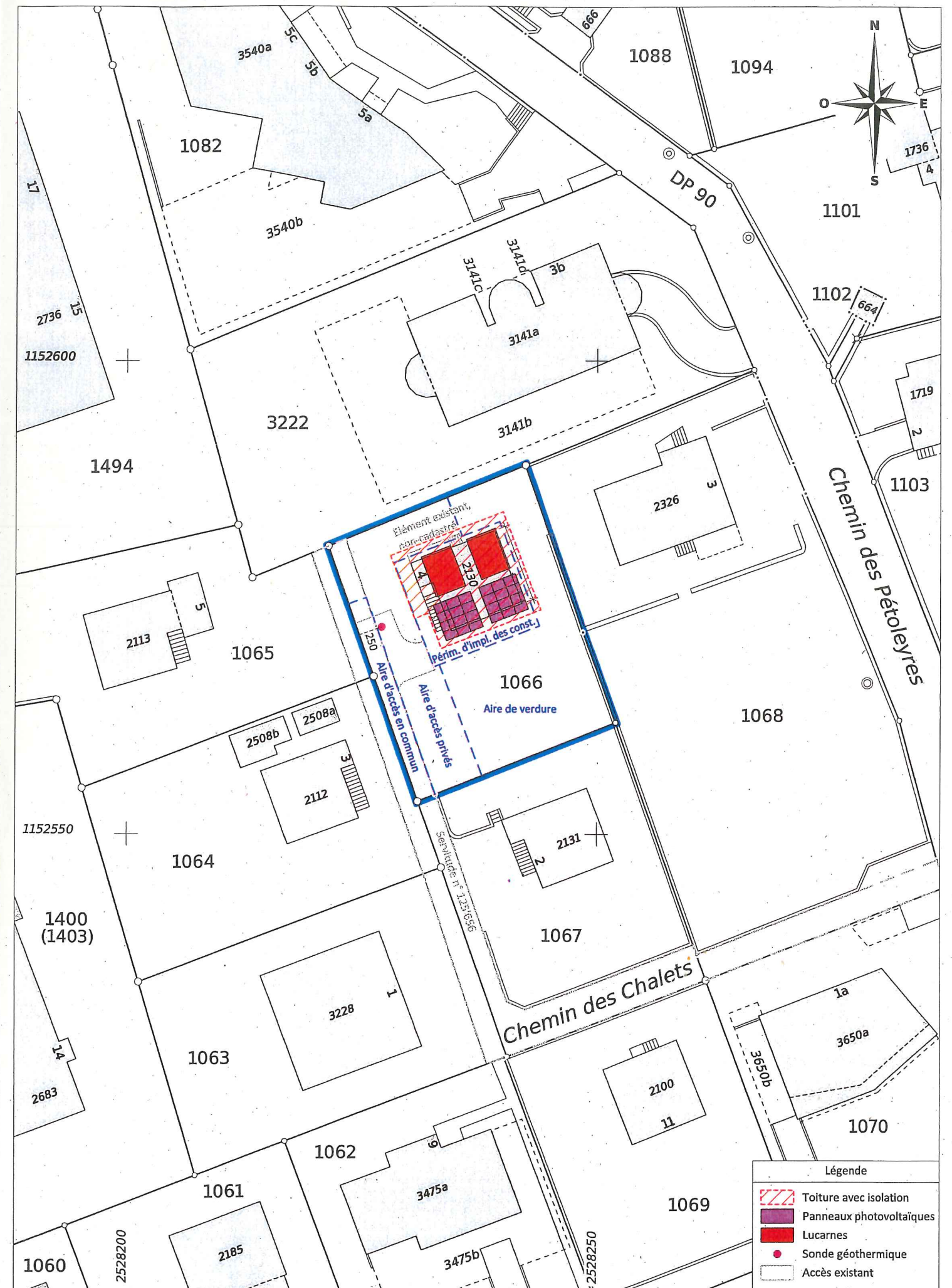
- Isolation extérieure de la toiture
- Création de 2 lucarnes
- Panneaux solaires photovoltaïques

**Pompe à chaleur géothermique**

Détails : voir plans de l'architecte

**PLAN DRESSE POUR DEMANDE D'AUTORISATION DE CONSTRUIRE**

<p>Sébastien Hämmerli / Inés Sancho Dupraz Ingénieurs géomètres brevetés</p>  <p><b>COURDESSE &amp; ASSOCIÉS</b> Ingénieurs et Géomètres SA Succ. de Jan &amp; Courdesse SA et Jomini-van Buel SA</p> <p>Prieuré 4 - CP 50 - 1304 Cossonay Tél 021 863 11 30 - Fax 021 863 11 31 cossonay@courdesse-associes.ch www.courdesse-associes.ch</p>	<p>Les propriétaires:</p>  <p>Les promettant-acquéreurs:</p>  <p>Cossonay, le 12 décembre 2022</p>
--	--



COURDESSE & ASSOCIÉS - Ingénieurs et Géomètres SA

DT n° 5642-022 - Cossonay, le 12 décembre 2022

1:500

Mensuration numérique

Source : Géodonnées Etat de Vaud du 02/12/2022