

# Commune de Morges

Situation : Passage-sous-Gare St.-Jean, Rue de Lausanne 51-53 Coord. moyenne :  $\odot$  2'528'530 / 1'152'155  
 Echelle : 1:500 Altitude moyenne : 375 m  
 Mensuration : numérique Dossier technique : 111018.019/ GV


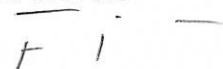
|   |     |                                       |                            |
|---|-----|---------------------------------------|----------------------------|
| Propriétaire : Romande Energie Holding SA |     |                                       |                            |
| Parcelle n°:                              | 478 | Bâtiment n° 3110                      | 1198 m <sup>2</sup>        |
|   |     | Bâtiment de l'administration n° 3111a | 1185 m <sup>2</sup>        |
|   |     | Garage n° 3111b (sout.)               | 1'722 m <sup>2</sup>       |
|   |     | Garage n° 3111c (sout.)               | 191 m <sup>2</sup>         |
|   |     | Bâtiment n° 3699                      | 35 m <sup>2</sup>          |
|   |     | Accès, place privée                   | 211 m <sup>2</sup>         |
|   |     | Jardin                                | 5'818 m <sup>2</sup>       |
|   |     | Route, chemin                         | 50 m <sup>2</sup>          |
|   |     | Trottoir, place piétonnière           | 118 m <sup>2</sup>         |
|   |     | <b>Total</b>                          | <b>8'615 m<sup>2</sup></b> |

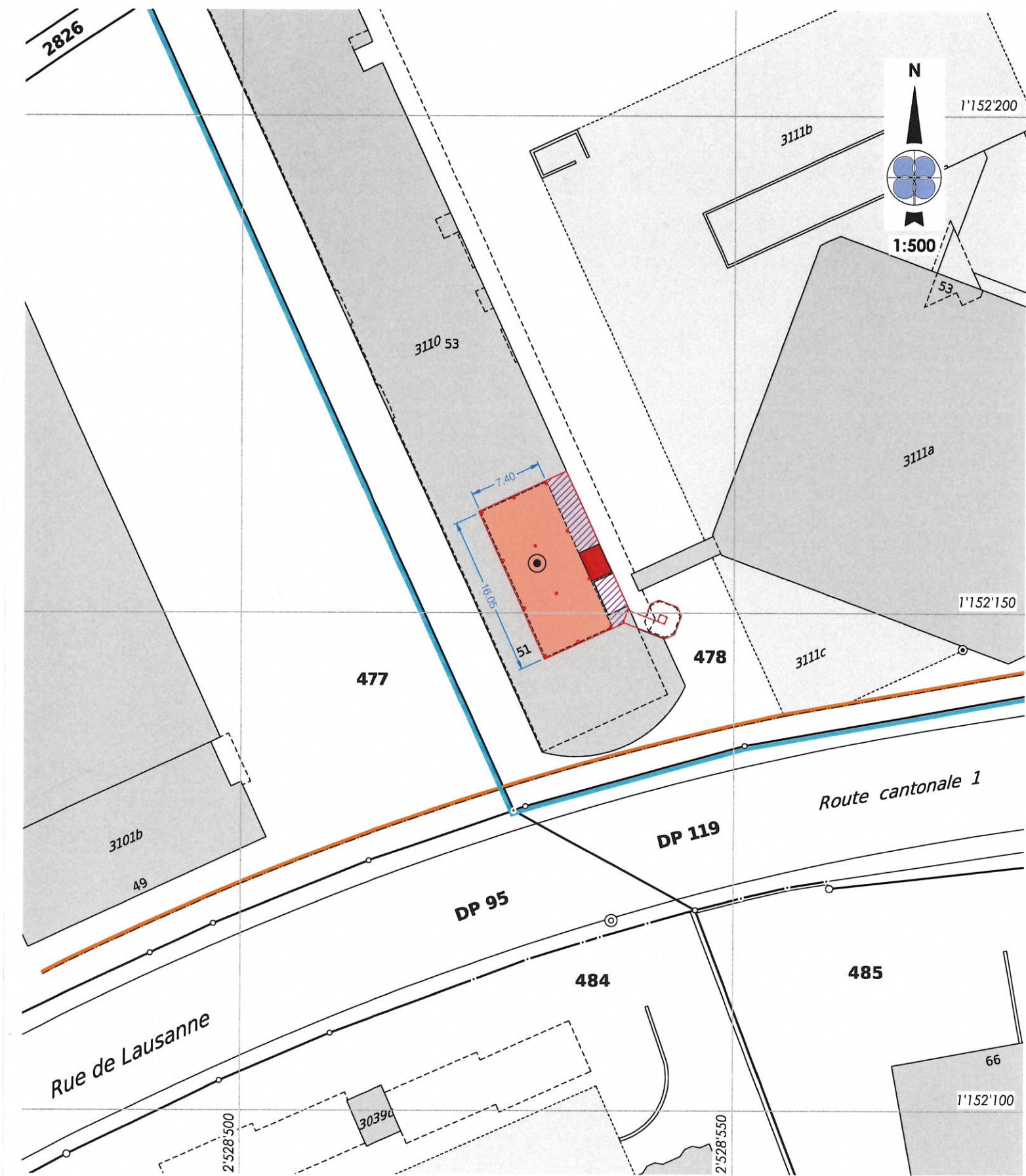
Affectation : zone industrielle A  
 Limite des constructions au DP : approuvée le 27.08.1952  
 Recensement architectural : --  
 Degré de sensibilité au bruit : IV  
 Secteur de protection des eaux : ÜB  
 Mention : 2010/2765, ID 2010/1482 (Repère de mensuration)





## Plan de situation dressé pour demande d'autorisation :

## Création d'un rooftop avec réhaussement de la cage d'ascenseur et de l'escalier

La réalisation du projet implique une mise à jour du plan RF

|                          |  |
|--------------------------|--|
| Sceau de la Municipalité | Le propriétaire  |
|                          |          |
|                          | Morges, le 9 novembre 2023   |
|                          | Le géomètre breveté  |
|                          | F. Bovay  |



| Servitudes existantes (non-concernées) |  | Propriétaires voisins |                                     | Légende   |                                      |
|--|--|-----------------------|-------------------------------------|---|--------------------------------------|
| 122686                                 | C Canalisations d'égouts, ID 2003/859  | 455                   | Chemins de fer fédéraux suisses CFF |  | Réhaussement de l'ascenseur existant |
| 231997                                 | C Canalisations quelconques, ID 2003/12452   | 477                   | Iveco (Schweiz) SA                  |  | Couvert                              |
| 231999                                 | CD Passage à pied, pour tous véhicules et canalisations quelconques, ID 2003/12451 | 2826                  | Morges la Commune                   |  | Terrasse                             |
|  |  |                       |                                     |  | Réhaussement de l'escalier existant  |

m:\morges\lg\111018\019 - enquete\enquete.dwg

GEODONNEE © ETAT DE VAUD

Pour les cotes de détail, voir le plan de l'architecte

Ce plan ne peut être diffusé que dans le cadre de l'objet cité en titre.

Il ne saurait être utilisé à d'autres fins ni modifié sans l'accord préalable express de son auteur.